

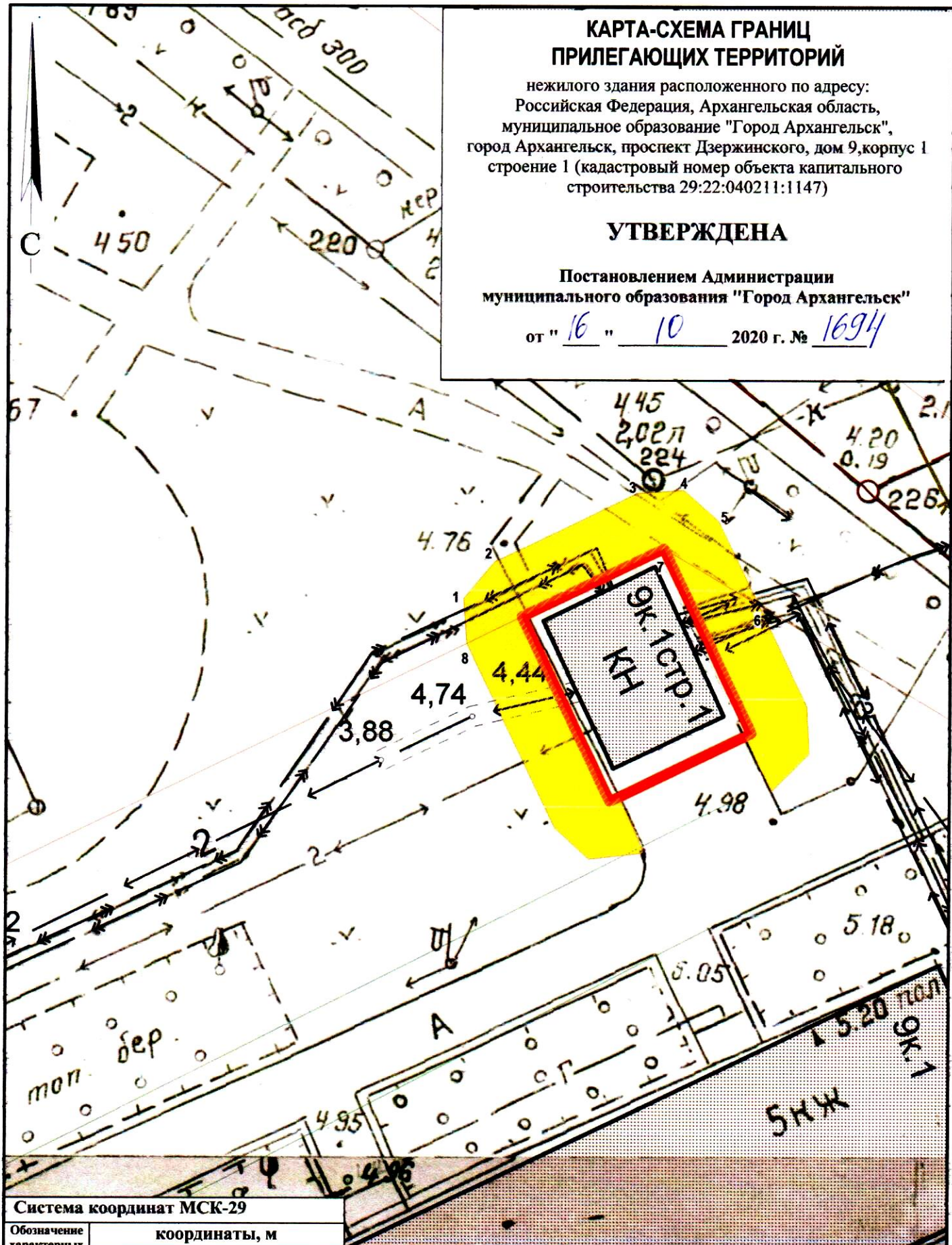
КАРТА-СХЕМА ГРАНИЦ ПРИЛЕГАЮЩИХ ТЕРРИТОРИЙ

нежилого здания расположенного по адресу:
Российская Федерация, Архангельская область,
муниципальное образование "Город Архангельск",
город Архангельск, проспект Дзержинского, дом 9, корпус 1
строение 1 (кадастровый номер объекта капитального
строительства 29:22:040211:1147)

УТВЕРЖДЕНА

Постановлением Администрации
муниципального образования "Город Архангельск"



от " 16 " 10 2020 г. № 1694



Система координат МСК-29

Обозначение характерных точек границ	координаты, м	
	X	Y
1	652338.22	2522077.79
2	652362.76	2522122.95
3	652347.75	2522131.35
4	652326.01	2522091.36
5	652342.62	2522088.82
6	652332.23	2522094.63
7	652348.05	2522123.72
8	652358.43	2522117.91

УСЛОВНЫЕ ОБОЗНАЧЕНИЯ:

-  изображение границ земельного участка по проспекту Дзержинского, дом 9, корпус 1, строение 1
-  изображение границ прилегающих территорий

Масштаб 1 : 250